


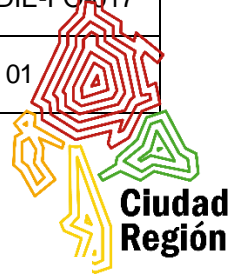
# PLAN DE ACCIÓN 2025

## INFORME DE ACTIVIDADES PLAN DE ACCIÓN 2025

### PRIMER TRIMESTRE

PERIODO  
01 ENERO – 30 MARZO

 <b>ÁREA METROPOLITANA DE BUCARAMANGA</b> <small>BUCARAMANGA - FLORIDABLANCA - GIRÓN - PIEDECUESTA</small>	<b>PROCESO DIRECCIONAMIENTO ESTRATEGICO</b>	<b>CODIGO: DIE-FC017</b>
	<b>INFORME DE GESTIÓN DEL PIDM</b>	<b>VERSION: 01</b>



## 1 INTRODUCCIÓN

El Plan de Acción institucional para la vigencia 2025 inició su proceso de formulación desde noviembre de 2024 con la formulación del Plan Operativo Anual de Inversiones (POAI) para la vigencia 2025 que sirvió como insumo principal y en atención tanto al presupuesto de gastos aprobados para la vigencia 2025 como a la nueva visión de Dirección, planeación y ejecución, en el mes de enero de 2025 se estudió y se programaron por parte de las dependencias del Área Metropolitana de Bucaramanga las Actividades y Sub actividades a ejecutar tanto en los proyectos de inversión como por gestión, para definir esta primera versión del Plan de Acción que se presenta en este documento.

Es la primera vez que se presenta un Plan de Acción con proyectos formulados ante el banco de Programas y proyectos de la entidad, donde se cuentan con proyectos registrados en la MGA y en SUIFP Territorio, y los proyectos a ejecutar cuentan con su código BPIN, lo que garantiza la correcta ejecución de los recursos de inversión dándose de manera correcta la trazabilidad entre los sistemas de información del estado, llámense Secop II, SUIFP Territorio entre otros, igualmente se encuentra registrados con los componentes.

Nuestro Plan de acción de inversión 2025, se orienta a lograr que los ciudadanos y actores públicos y privados metropolitanos, compartan una misma visión y enfoque, cuyos sus esfuerzos hacia retos comunes conlleven al beneficio colectivo. Esta visión requiere necesariamente una articulación de nuestras áreas misionales en torno a la ejecución de proyectos con alto impacto y alta generación de valor público, de manera coherente con la situación financiera de la entidad.

## 2 FUNDAMENTOS

El modelo de esquemas asociativos más consolidado en Colombia son las áreas metropolitanas. Hay seis: Barranquilla, Bucaramanga, Centro Occidente (Pereira), Cúcuta, Valledupar y Valle de Aburrá; aunque deberían ser 18, según el estudio sobre ciudades del Departamento Nacional de Planeación (DNP).

Las regula la Ley 1625 de 2013, que determina que las mismas ejercen la autoridad ambiental, de movilidad y de planeación en el perímetro urbano. Cabe mencionar que varias regiones adelantan interesantes procesos de asociación, en regiones administrativas (RAP) o en provincias administrativas y de planificación (PAP).


El presente plan de acción 2025, incorpora acciones institucionales que desarrollan las competencias y funciones definidas para las áreas metropolitanas en la Ley 1625 de 2013. Con este antecedente.

### 2.1 RÉGIMEN LEGAL ÁREAS METROPOLITANAS, LEY 1625 DE 2013

El régimen de áreas metropolitanas aborda integralmente los problemas comunes que afectan a varios municipios vecinos y también el aprovechamiento de sus potencialidades.

Claramente señala que las áreas metropolitanas están formadas por un conjunto de dos o más municipios integrados alrededor de un municipio núcleo, vinculados entre sí por dinámicas e interrelaciones territoriales, ambientales, económicas, sociales, demográficas, culturales y tecnológicas que para la programación y coordinación de su desarrollo sustentable, desarrollo humano, ordenamiento territorial y racional prestación de servicios públicos requieren una administración coordinada (artículo 2)

Las competencias son:

 <b>ÁREA METROPOLITANA DE BUCARAMANGA</b> <small>BUCARAMANGA - FLORIDABLANCA - GIRÓN - PIEDECUESTA</small>	<b>PROCESO DIRECCIONAMIENTO ESTRATEGICO</b>	CODIGO: DIE-FO-017
	INFORME DE GESTIÓN DEL PIDM	VERSION: 01



a) Programar y coordinar el desarrollo armónico, integrado y sustentable de los municipios que la conforman. Esta competencia establecida en la ley para las áreas metropolitanas implica de acuerdo a los conceptos de desarrollo sostenible, ambiente y sistema ambiental:

- Desarrollo urbano sostenible: ciudades y asentamientos humanos con equilibrio entre lo económico, lo social y lo ambiental
- Entendiendo que lo ambiental incorpora la interacción del sistema natural con el sistema social que implica la cultura para adaptarse a subsistir en el sistema natural
- El desarrollo sostenible se basa principalmente en lo ambiental y específicamente se enfoca en el control del sistema social del mismo, de la interacción del humano con el sistema natural.


b) Racionalizar la prestación de servicios públicos a cargo de los municipios que la integran, y si es del caso, prestar en común algunos de ellos; podrá participar en su prestación de manera subsidiaria, cuando no exista un régimen legal que regule su prestación o cuando existiendo tal regulación, se acepte que el área metropolitana sea un prestador oficial o autorizado.

c) Ejecutar obras de infraestructura vial y desarrollar proyectos de interés social del área metropolitana;

Establecer en consonancia con lo que dispongan las normas sobre ordenamiento territorial, las directrices y orientaciones específicas para el ordenamiento del territorio de los municipios que la integran, con el fin de promover y facilitar la armonización de sus Planes de Ordenamiento Territorial.


## 2.2 Plan acción 2025 del área metropolitana de Bucaramanga.

kjlfjhdjf


 <b>ÁREA METROPOLITANA DE BUCARAMANGA</b> <small>BUCARAMANGA - FLORIDABLANCA - GIRÓN - PIEDECUESTA</small>	<b>PROCESO DIRECCIONAMIENTO ESTRATEGICO</b>	<b>CODIGO:</b> DIE-FO-017
	INFORME DE GESTIÓN DEL PIDM	<b>VERSION:</b> 01

		<b>PROCESO DIRECCIONAMIENTO ESTRATÉGICO</b>		<b>CÓDIGO:</b> DIE-FO-001
		PLAN DE ACCIÓN		<b>VERSIÓN:</b> : 05


												VIGENCIA	2025
PIDM 2016 - 2026					PLAN ACCION 2025								
N.º	COMPONENTE	LINEA ESTRATEGICA	PROGRAMA	META PIDM	INDICADOR PIDM	PROYECTO	No. ACTIVIDAD	ACTIVIDAD	METACUANTITATIVA	TRIMESTRE	RESPONSABLE	FUENTES DE FINANCIACION	
	Componente 1 - Planeación, gobernanza y cultura	Línea estratégica 1_Gestión metropolitana armónica y coordinada	Programa 1_Consolidación de la visión y la gestión metropolitana	M3. Fortalecer las instancias de concertación y colaboración entre los municipios del AMB, partiendo del Consejo Metropolitano de Planificación y garantizando la operatividad del Consejo Metropolitano de Movilidad, Consejo Metropolitano ambiental, Consejo Metropolitano de vivienda y hábitat, consejo Metropolitano de servicios públicos, entre otros.	Consejos Metropolitanos conformados y operando.		1	Desarrollar consejos metropolitano de Planificación (1 por trimestre), Consejo de Transporte y Movilidad (1 trimestral), Consejo de Seguridad y Convivencia (1 trimestral).	12	1, 2, 3 y 4	Asesor para el desarrollo sustentable	Recursos Propios	

 <b>ÁREA METROPOLITANA DE BUCARAMANGA</b> <small>BUCARAMANGA - FLORIDABLANCA - GIRÓN - PIEDECUESTA</small>	<b>PROCESO DIRECCIONAMIENTO ESTRATEGICO</b>	<b>CODIGO:</b> DIE-FO-017
	<b>INFORME DE GESTIÓN DEL PIDM</b>	<b>VERSION:</b> 01


Componente 1 - Planeación, gobernanza y cultura	Línea estratégica 1_Gestión metropolitana armónica y coordinada	Programa 1_Consolidación de la visión y la gestión metropolitana	M5. Adelantar un proceso de depuración de declaratorias de Hechos Metropolitanos.	Acuerdos Metropolitanos por medio de los cuales se adelantaron procesos de depuración de declaratorias de Hechos Metropolitanos	20221400100003	2	Elaborar y adoptar acto administrativo de depuración de declaratoria de Hechos Metropolitanos	1	4	Asesor para el desarrollo sustentable	Recursos Propios
Componente 1 - Planeación, gobernanza y cultura	Línea estratégica 1_Gestión metropolitana armónica y coordinada	Programa 1_Consolidación de la visión y la gestión metropolitana	M6. Participar activamente en el Comité Universidad Empresa Estado CUEES.	Participar activamente durante el año en el Comité Universidad Empresa Estado CUEES.	20221400100003	3	Presentar necesidades o retos metropolitanos en el CUEES	3	1, 2, 3 y 4	Asesor para el desarrollo sustentable	Recursos Propios
Componente 1 - Planeación, gobernanza y cultura	Línea estratégica 1_Gestión metropolitana armónica y coordinada	Programa 2_Implementación del ordenamiento estratégico del territorio	M1. Incorporar en los POTs una clasificación unificada y/o coherente del suelo en cada una de las áreas funcionales.	No de Municipios del AMB que incorporan la clasificación del suelo unificada.		4	Presentar el PEMOT a la Junta directiva del AMB	1	4	Subdirección de Planeación e Infraestructura	Recursos Propios
Componente 1 - Planeación, gobernanza y cultura	Línea estratégica 1_Gestión metropolitana armónica y coordinada	Programa 2_Implementación del ordenamiento estratégico del territorio	M2. Incorporar en los POTs los Proyectos viales metropolitanos prioritarios para la integración y articulación urbanística.	No de Proyectos Viales de integración Metropolitana incorporados en los POTs		5	Elaborar documento que priorice 10 proyectos viales de integración Metropolitana de los municipios del AMB	1	3	Subdirección de Planeación e Infraestructura	Recursos Propios
Componente 1 - Planeación, gobernanza y cultura	Línea estratégica 1_Gestión metropolitana armónica y coordinada	Programa 2_Implementación del ordenamiento estratégico del territorio	M3. Identificar y reservar áreas de importancia ambiental metropolitana para garantizar la preservación de especies nativas y	Parques Metropolitanos con objetivos de conservación definidos, reservados en los POTs		6	Numero de parques metropolitanos incluidos en el PEMOT	4	4	Subdirección de Planeación e Infraestructura	Recursos Propios

 <b>ÁREA METROPOLITANA DE BUCARAMANGA</b> <small>BUCARAMANGA - FLORIDABLANCA - GIRÓN - PIEDECUESTA</small>	<b>PROCESO DIRECCIONAMIENTO ESTRATEGICO</b>	<b>CODIGO:</b> DIE-FO-017
	<b>INFORME DE GESTIÓN DEL PIDM</b>	<b>VERSION:</b> 01

			su cuidado, con participación de los municipios.								
Componente 1 - Planeación, gobernanza y cultura	Línea estratégica 1_Gestión metropolitana armónica y coordinada	Programa 2_Implementación del ordenamiento estratégico del territorio	M6. Formular una política pública de vivienda metropolitana	Política pública formulada	7	Consolidar la base de datos de usuarios de acueducto y alcantarillado con la información de todas las empresas de servicios públicos de cada municipio.	1	2	Subdirección de Planeación e Infraestructura	Recursos propios y de gestión	
Componente 1 - Planeación, gobernanza y cultura	Línea estratégica 1_Gestión metropolitana armónica y coordinada	Programa 2_Implementación del ordenamiento estratégico del territorio	M6. Formular una política pública de vivienda metropolitana	Política pública formulada	8	Generar producto gráfico especializado del APS y usuarios de acueducto y alcantarillado con la información de todas las empresas de servicios públicos de cada municipio.	1	3	Subdirección de Planeación e Infraestructura	Recursos propios y de gestión	
Componente 1 - Planeación, gobernanza y cultura	Línea estratégica 1_Gestión metropolitana armónica y coordinada	Programa 3_Fortalecimiento del observatorio metropolitano	M1. Mantener los datos e información del Observatorio Metropolitano actualizados de acuerdo con la vigencia de publicación del dato y con los lineamientos del Centro de Estudios Territoriales en cuanto a los datos e indicadores a publicar.	Nº de datos actualizados de acuerdo a los lineamientos del Centro de Estudios Territoriales para la vigencia/ No. de datos a actualizar de acuerdo a los lineamientos del Centro de Estudios Territoriales para la vigencia anual	20221400100003	9	Elaborar reportes de los datos e información del Observatorio Metropolitano actualizados, de acuerdo con los lineamientos establecidos en el acto administrativo que se adoptó.	1	4	Asesor para el desarrollo sostenible	Recursos Propios

 <b>ÁREA METROPOLITANA DE BUCARAMANGA</b> <small>BUCARAMANGA - FLORIDABLANCA - GIRÓN - PIEDECUESTA</small>	<b>PROCESO DIRECCIONAMIENTO ESTRATEGICO</b>	<b>CODIGO: DIE-FO-017</b>
	<b>INFORME DE GESTIÓN DEL PIDM</b>	<b>VERSION: 01</b>

Componente 1 - Planeación, gobernanza y cultura	Línea estratégica 1_Gestión metropolitana armónica y coordinada	Programa 3_Fortalecimiento del observatorio metropolitano	M3- Generar papeles de trabajo para orientar la formulación de políticas públicas metropolitanas y/o su seguimiento	No. De documentos generados por año	20221400 100003	10	Realizar seguimiento semestral a los documentos de trabajo de acuerdo a sus indicadores aprobados mediante acto administrativo.	2	2 y 4	Asesor para el desarrollo sustentable	Recursos Propios
Componente 1 - Planeación, gobernanza y cultura	Línea estratégica 1_Gestión metropolitana armónica y coordinada	Programa 3_Fortalecimiento del observatorio metropolitano	M5- Realizar mediciones del desarrollo territorial en el área metropolitana de Bucaramanga, a través de índices o indicadores propios o adaptados, que permitan hacer un seguimiento periódico.	No. de Mediciones realizados por año.	20221400 100003	11	Generar reporte semestral de medición de indicadores propios y adoptados.	2	2 y 4	Asesor para el desarrollo sustentable	Recursos Propios
Componente 1 - Planeación, gobernanza y cultura	Línea estratégica 1_Gestión metropolitana armónica y coordinada	Programa 3_Fortalecimiento del observatorio metropolitano	M6. Realización de foros o escenarios de debate público sobre los diferentes temas de interés	No. De debates públicos realizados por año	20221400 100003	12	Realizar foro de debate público sobre los diferentes temas de interés.	1	4	Asesor para el desarrollo sustentable	Recursos Propios
Componente 1 - Planeación, gobernanza y cultura	Línea estratégica 2_Gobernanza con enfoque metropolitano	Programa 4 - Promoción de la inversión conjunta metropolitana	M2. Gestionar convenios con diferentes universidades que incorpore estudiantes que apoyen la ejecución de actividades específicas para el desarrollo de proyectos metropolitanos.	Número de convenios realizados.		13	Realizar un convenio con universidades que incorpore a estudiantes que apoyen la ejecución de actividades específicas para el desarrollo de proyectos metropolitanos.	1	4	Secretaría General	Recursos Propios

 <p><b>ÁREA METROPOLITANA DE BUCARAMANGA</b> BUCARAMANGA - FLORIDABLANCA - GIRÓN - PIEDECUESTA</p>	<p><b>PROCESO DIRECCIONAMIENTO ESTRATEGICO</b></p>	<p><b>CODIGO: DIE-FO-017</b></p>
	<p><b>INFORME DE GESTIÓN DEL PIDM</b></p>	<p><b>VERSION: 01</b></p>

Componente 1 - Planeación, gobernanza y cultura	Línea estratégica 2_Gobernanza con enfoque metropolitano	Programa 5 _Apoyo a la transparencia, en la gestión de los municipios del área metropolitana de Bucaramanga	M1. Capacitar y cualificar los Servidores Públicos de los Municipios del AMB en instrumentos Administrativos referidos a las ópticas de VISIBILIDAD, INSTITUCIONALIDAD Y CONTROL Y GESTIÓN para minimizar los riesgos de corrupción.	Número de Servidores capacitados y cualificados	Implementación de acciones que promueven la transparencia y la capacidad institucional para la gobernanza de los municipios que conforman en AMB	14	Llevar a cabo capacitación a 100 servidores públicos de los municipios del AMB en temas de visibilidad, institucionalidad, control y gestión para minimizar riesgos de corrupción y empoderar y a funcionarios públicos aumentando la confianza institucional.	100	4	Secretaría General	Recursos Propios
Componente 1 - Planeación, gobernanza y cultura	Línea estratégica 2_Gobernanza con enfoque metropolitano	Programa 5 _Apoyo a la transparencia, en la gestión de los municipios del área metropolitana de Bucaramanga	M5. Fortalecer y divulgar mecanismos de designación de funcionarios que cuenten con altos estándares éticos y de transparencia en su trayectoria.	Código de Ética Elaborado con la inclusión de los mecanismo	Implementación de acciones que promueven la transparencia y la capacidad institucional para la gobernanza de los municipios que conforman en AMB	15	Acompañamiento en la elaboración, divulgación e implementación del código de ética en los municipios del área metropolitana	1	4	Secretaría General	Recursos Propios
Componente 1 - Planeación, gobernanza y cultura	Línea estratégica 2_Gobernanza con enfoque metropolitano	Programa 5 _Apoyo a la transparencia, en la gestión de los municipios del área metropolitana de Bucaramanga	M2. Promover Ejercicios de Rendición Pública de Cuentas, con indicadores eficientes y apropiación	No de Rendiciones Públicas de Cuentas de las Administraciones Municipales.	Promover y acompañar las rendiciones públicas de cuentas del municipios del AMB	16	Promover y acompañar las rendiciones públicas de cuentas del municipios del AMB	4	4	Asesor corporativo	Recursos Propios






**PROCESO DIRECCIONAMIENTO ESTRATEGICO**

**CODIGO:** DIE-FO-017


**INFORME DE GESTIÓN DEL PIDM**

**VERSION:** 01


			ciudadana calificada							
Componente 1 - Planeación, gobernanza y cultura	Línea estratégica 2_Gobernanza con enfoque metropolitano	Programa 5_Apoyo a la transparencia, en la gestión de los municipios del área metropolitana de Bucaramanga	M4- Promover la adopción y firma de una Política Pública Anticorrupción que tome como referente el Documento de la Corporación Transparencia por Colombia entregado a la Presidencia de la República para profundizar los Esfuerzos del Estado Colombiano, en materia de Anticorrupción.	Documento de Política Pública Anticorrupción adoptado.	17	Realizar la hoja de ruta para la implementación del PTEP	1	3	Asesor corporativo	Recursos Propios
Componente 1 - Planeación, gobernanza y cultura	Línea estratégica 2_Gobernanza con enfoque metropolitano	Programa 6_Apoyo y acompañamiento en la implementación de la estrategia de gobierno en línea en los municipios del AMB	M1. Adelantar actividades que conduzcan a configurar el Componente TIC DE GESTIÓN	Plan Estratégico de las Tecnologías de la información y las comunicaciones (PETIC) actualizado e implementado	18	Realizar un informe semestral de Seguimiento Plan Estratégico de las Tecnologías de la información y las comunicaciones (PETIC) de los Municipios del AMB.	2	2 y 4	Subdirección Administrativa y financiera	Recursos Propios
Componente 1 - Planeación, gobernanza y cultura	Línea estratégica 2_Gobernanza con enfoque metropolitano	Programa 6_Apoyo y acompañamiento en la implementación de la estrategia de gobierno en línea en los municipios	M2. Adelantar actividades que conduzcan a configurar el Componente TIC DE SERVICIOS	Plan Estratégico de las Tecnologías de la información y las comunicaciones (PETIC) actualizado e implementado	19	Realizar un informe semestral de Seguimiento Plan Estratégico de las Tecnologías de la información y las comunicaciones (PETIC) de los	2	2 y 4	Subdirección Administrativa y financiera	Recursos Propios

 <b>ÁREA METROPOLITANA DE BUCARAMANGA</b> <small>BUCARAMANGA - FLORIDABLANCA - GIRÓN - PIEDICUESTA</small>	<b>PROCESO DIRECCIONAMIENTO ESTRATEGICO</b>	<b>CODIGO:</b> DIE-FO-017
	<b>INFORME DE GESTIÓN DEL PIDM</b>	<b>VERSION:</b> 01


		del AMB				municipios del AMB.					
Componente 1 - Planeación, gobernanza y cultura	Línea estratégica 2_Gobernanza con enfoque metropolitano	Programa 6_Apoyo y acompañamiento en la implementación de la estrategia de gobierno en línea en los municipios del AMB	M3. Adelantar actividades que conduzcan a configurar el Componente TIC DE GOBIERNO ABIERTO	Plan Estratégico de las Tecnologías de la información y las comunicaciones (PETIC) actualizado e implementado	20	Seguimiento Plan Estratégico de las Tecnologías de la información y las comunicaciones (PETIC) de los municipios del AMB.	2	2 y 4	Subdirección Administrativa y financiera	Recursos Propios	
Componente 1 - Planeación, gobernanza y cultura	Línea estratégica 2_Gobernanza con enfoque metropolitano	Programa 6_Apoyo y acompañamiento en la implementación de la estrategia de gobierno en línea en los municipios del AMB	M4. Adelantar actividades que conduzcan a configurar el Componente SEGURIDAD y PRIVACIDAD DE LA INFORMACIÓN	Plan Estratégico de las Tecnologías de la información y las comunicaciones (PETIC) actualizado e implementado	21	Realizar un informe semestral de Seguimiento Plan Estratégico de las Tecnologías de la información y las comunicaciones (PETIC) de los municipios del AMB.	2	2 y 4	Subdirección Administrativa y financiera	Recursos Propios	
Componente 1 - Planeación, gobernanza y cultura	Línea estratégica 3_Cultura y valores ciudadanos para la identidad metropolitana	Programa 8_Ciudadanía activa metropolitana	M7. Declarar como Hecho Metropolitano a la Cultura Ciudadana incluyendo el fortalecimiento de los valores metropolitanos, de la ciudadanía activa y la participación, de la importancia del voluntariado y del fomento de las redes de capital social.	Hecho de cultura ciudadana adoptado mediante acuerdo metropolitano.	20221400100003	22	Programar y elaborar el documento técnico del Hecho Metropolitano de Cultura Ciudadana.	1	4	Asesor para el desarrollo sostenible	Recursos Propios
Componente 1 - Planeación, gobernanza	Línea estratégica 3_Cultura y valores	Programa 8_Ciudadanía activa metropolitana	M5. Crear jornadas de capacitación en instrumentos y proceso de planeación y	Numero de jornadas de capacitación realizadas		23	Capacitaciones del PMOT realizadas a los funcionarios de los municipios	3	4	Subdirección de Planeación e Infraestr	Recursos Propios

 <b>ÁREA METROPOLITANA DE BUCARAMANGA</b> <small>BUCARAMANGA - FLORIDABLANCA - GIRÓN - PIEDECUESTA</small>	<b>PROCESO DIRECCIONAMIENTO ESTRATEGICO</b>	<b>CODIGO:</b> DIE-FO-017
	<b>INFORME DE GESTIÓN DEL PIDM</b>	<b>VERSION:</b> 01


y cultura	ciudadanos para la identidad metropolitana		desarrollo del territorio.							uctura	
Componente 1 - Planeación, gobernanza y cultura	Línea estratégica 3_Cultura y valores ciudadanos para la identidad metropolitana	Programa 8_Ciudadanía activa metropolitana	M4. promover escenarios de participación en los procesos de planificación y desarrollo del territorio metropolitano.	Numero de escenarios de participación realizados.	24		Realizar una socialización participativa en estrategias de planificación y desarrollo del territorio metropolitano	1	4	Subdirección de Planeación e Infraestructura	Recursos Propios
Componente 1 - Planeación, gobernanza y cultura	Línea estratégica 3_Cultura y valores ciudadanos para la identidad metropolitana	Programa 9_Culturarte metropolitano	M4. Declarar como Hecho Metropolitano el Turismo.	Hecho Metropolitano de Turismo adpotado mediante acuerdo metropolitano	20221400100003	25	Programar y elaborar el documento técnico del Hecho Metropolitano de Turismo y presentado a junta directiva.	1	4	Asesor para el desarrollo o sustentable	Recursos Propios
Componente 1 - Planeación, gobernanza y cultura	Línea estratégica 3_Cultura y valores ciudadanos para la identidad metropolitana	Programa 10 Cultura de la formalidad metropolitana	M2. Promover campañas de sensibilización sobre los beneficios de adoptar un comportamiento cívico de la sociedad, relacionado con el uso de transporte formal, la adquisición de vivienda solo legal y el cumplimiento de las obligaciones fiscales y tributarias tanto de las empresas como de trabajadores	No. de campañas de sensibilización realizadas	26		Diseñar y ejecutar una campaña para fortalecer y promover el uso de transporte público legal de las modalidades vigiladas y controladas por la autoridad de transporte metropolitano	1	3	Subdirección de Transporte Metropolitano	Recursos de Gestión

 <b>ÁREA METROPOLITANA DE BUCARAMANGA</b> <small>BUCARAMANGA - FLORIDABLANCA - GIRÓN - PIEDECUESTA</small>	<b>PROCESO DIRECCIONAMIENTO ESTRATEGICO</b>	<b>CODIGO:</b> DIE-FO-017
	<b>INFORME DE GESTIÓN DEL PIDM</b>	<b>VERSION:</b> 01


			independientes.								
Componente 1 - Planeación, gobernanza y cultura	Línea estratégica 3_Cultura y valores ciudadanos para la identidad metropolitana	Programa 12_Consolidando la marca y la identidad metropolitana	M4- Socializar estudios sobre asuntos relacionados con los Hechos Metropolitanos adoptados o en proceso de construcción.	No. de socializaciones de estudios adelantado por año.	20221400100003	27	Realizar socializaciones de estudios sobre asuntos relacionados con los Hechos Metropolitanos adoptados o en proceso de construcción.	2	3 y 4	Asesor para el desarrollo o sustentable	Recursos Propios
Componente 1 - Planeación, gobernanza y cultura	Línea estratégica 3_Cultura y valores ciudadanos para la identidad metropolitana	Programa 12_Consolidando la marca y la identidad metropolitana	M6. En apoyo con el área de tecnología y soporte, se creará una plataforma digital que permita el acceso a la información sobre los acuerdos y hechos metropolitanos. La plataforma contendrá información actualizada sobre los proyectos que se desarrollan en la región, las decisiones tomadas y los avances en su implementación. (Revisar redacción).	Numero de plataformas digitales de difusión de la información sobre los acuerdos y hechos metropolitano implementada.	20221400100003	28	Mantener en funcionamiento el micrositio de Observatorio Metropolitano.	1	4	Asesor para el desarrollo o sustentable	Recursos Propios
Componente 2 -	Línea estratégica	Programa 13_Desarrollo de	M2. Facilitar la identificación y	No. de proyectos identificados y		29	Estructurar un proyecto	1	3	Subdirección de	Recursos Propios

 <p><b>ÁREA METROPOLITANA DE BUCARAMANGA</b> BUCARAMANGA - FLORIDABLANCA - GIRÓN - PIEDECUESTA</p>	<b>PROCESO DIRECCIONAMIENTO ESTRATEGICO</b>	<b>CODIGO:</b> DIE-FO-017
	<b>INFORME DE GESTIÓN DEL PIDM</b>	<b>VERSION:</b> 01


Productividad en la Economía Metropolitana	4_Innovación y desarrollo tecnológico en la actividad productiva	productos y servicios de alto nivel.	estructuración de proyectos con potencial de atracción de inversión internacional en el AMB.	estructurados.			metropolitano sobre predios de parques metropolitanos			Planeación e Infraestructura	
Componente 2 - Productividad en la Economía Metropolitana	Línea estratégica 4_Innovación y desarrollo tecnológico en la actividad productiva	Programa 15_Innotropoli 2026	M6. Fortalecer el observatorio metropolitano en metodologías y procesos de vigilancia tecnológica.	No. de funcionarios capacitados.	20221400100003	30	Capacitar funcionarios en metodologías y procesos de vigilancia tecnológica.	6	4	Asesor para el desarrollo o sustentable	Recursos Propios
Componente 3 - Infraestructura de servicios y conectividad metropolitana	Línea estratégica 5_Hábitat metropolitano y vivienda digna para la vida	Programa 16_Ciudad metropolitana compacta, productiva y eficiente	M6. Implementar un catastro de información multipropósito	Porcentaje de implementación catastro multifinalitarios		31	Informe de implementación con: fuentes de información, procesos y procedimientos, procesamiento de información y generar productos multifinalitarios	1	4	Subdirección de Planeación e Infraestructura	Recursos Propios
Componente 3 - Infraestructura de servicios y conectividad metropolitana	Línea estratégica 5_Hábitat metropolitano y vivienda digna para la vida	Programa 17_Dotaciones públicas para garantizar la habitabilidad metropolitana	M1. Realizar el inventario de los equipamientos básicos sociales (educación, recreación, deporte y salud), de escala urbana y metropolitana en los municipios del Área Metropolitana de Bucaramanga.	Estudio de inventarios de equipamientos realizado.		32	Generar producto grafico especializado del inventario consolidado de equipamientos metropolitanos.	1	4	Subdirección de Planeación e Infraestructura	Recursos propios y de gestión
Componente 3 - Infraestructura de	Línea estratégica 5_Hábitat metropolitano	Programa 18_Espacios verdes y libres para la integración social y	M1- Formular un plan maestro de espacio público.	Plan maestro de espacio público Formulado		33	Consolidar la base de datos de los manuales de espacio público,	1	3	Subdirección de Planeación e	Recursos propios y de gestión

 <b>ÁREA METROPOLITANA DE BUCARAMANGA</b> <small>BUCARAMANGA - FLORIDABLANCA - GIRÓN - PIEDECUESTA</small>	<b>PROCESO DIRECCIONAMIENTO ESTRATEGICO</b>	<b>CODIGO:</b> DIE-FO-017
	<b>INFORME DE GESTIÓN DEL PIDM</b>	<b>VERSION:</b> 01

servicios y conectividad metropolitana	y vivienda digna para la vida	urbana					mobiliario urbano en parques metropolitanos y planes maestros de espacio público municipales, como parte de la consolidación para el Plan maestro espacio público.			Infraestructura	
Componente 3 - Infraestructura de servicios y conectividad metropolitana	Línea estratégica 5_Habitat metropolitano y vivienda digna para la vida	Programa 18_Espacios verdes y libres para la integración social y urbana	M7- Diseñar e implementar un instrumento que permita el control en el recibo de las áreas de espacio público y cesiones por parte de los constructores y urbanizadores a los municipios.	Instrumento implementado		34	Diseñar el procedimiento que permita el control de las áreas de espacio público y cesiones	1	3	Subdirección de Planeación e Infraestructura	Recursos Propios
Componente 3 - Infraestructura de servicios y conectividad metropolitana	Línea estratégica 7_Conectividad para el desarrollo económico y la integración metropolitana	Programa 25 Implantación de un sistema integrado de transporte público eficiente y confiable	M1. Estructuración Técnica, Administrativa, jurídica y financiera del Sistema Integrado de Transporte Público (SITP) del área metropolitana - Fase I Implementación.	Sistema Implementado	Fortalecimiento del Servicio de Transporte Público en el Área Metropolitana de Bucaramanga. BPPIN 20230010 0005	35	Elaboración de un diagnóstico para la determinación de las problemáticas del transporte público, sus causas y efectos, como parte de la implementación del sistema.	1	3	Subdirección de Transporte Metropolitano	Recursos Propios
Componente 3 - Infraestructura de servicios y	Línea estratégica 7_Conectividad para el desarrollo	Programa 25 Implantación de un sistema integrado de transporte público eficiente y	M1. Estructuración Técnica, Administrativa, jurídica y financiera del Sistema	Sistema Implementado	Fortalecimiento del Servicio de Transport	36	Sondeo de mercado que permita determinar el costo de la Estructuración técnica, legal y	1	2	Subdirección de Transporte Metropoli	Recursos Propios


 <p><b>ÁREA METROPOLITANA DE BUCARAMANGA</b> BUCARAMANGA - FLORIDABLANCA - GIRÓN - PIEDECUESTA</p>	<b>PROCESO DIRECCIONAMIENTO ESTRATEGICO</b>	<b>CODIGO:</b> DIE-FO-017
	<b>INFORME DE GESTIÓN DEL PIDM</b>	<b>VERSION:</b> 01

conectividad metropolitana	económico y la integración metropolitana	confiable	Integrado de Transporte Público (SITP) del área metropolitana - Fase I Implementación.		e Público en el Área Metropolitana de Bucaramanga. BPPIN 20230010 0005		financiera, llevar acabo su socialización con la Junta metropolitana y establecer los aportes de cada municipio, como parte de la implementación del sistema.			tano	
Componente 3 - Infraestructura de servicios y conectividad metropolitana	Línea estratégica 7_Conectividad para el desarrollo económico y la integración metropolitana	Programa 25 Implantación de un sistema integrado de transporte público eficiente y confiable	M1. Estructuración Técnica, Administrativa, jurídica y financiera del Sistema Integrado de Transporte Público (SITP) del área metropolitana - Fase I Implementación.	Sistema Implementado	Fortalecimiento del Servicio de Transporte Público en el Área Metropolitana de Bucaramanga. BPPIN 20230010 0005	37	Estructuración de nuevo esquema operativo contingencia - transición (Uso de infraestructura del SITM)	1	4	Subdirección de Transporte Metropolitano	Recursos de Gestión
Componente 3 - Infraestructura de servicios y conectividad metropolitana	Línea estratégica 7_Conectividad para el desarrollo económico y la integración metropolitana	Programa 25 Implantación de un sistema integrado de transporte público eficiente y confiable	M4. Realizar los Estudios de Accidentalidad anualmente	Estudio realizado		38	Realizar un documento que permita conocer las causas de la accidentalidad en el AMB	1	4	Subdirección de Transporte Metropolitano	Recursos de Gestión
Componente 3 - Infraestructura de servicios y conectividad metropolitana	Línea estratégica 7_Conectividad para el desarrollo económico y la integración	Programa 25 Implantación de un sistema integrado de transporte público eficiente y confiable	M5. Realizar los Estudios de Costos de Movilidad anual	Estudio realizado		39	Realizar el estudio de las variables que conforman la canasta de costos de transporte de las diferentes modalidades,	1	3	Subdirección de Transporte Metropolitano	Recursos de Gestión


 <b>ÁREA METROPOLITANA DE BUCARAMANGA</b> <small>BUCARAMANGA - FLORIDABLANCA - GIRÓN - PIEDECUESTA</small>	<b>PROCESO DIRECCIONAMIENTO ESTRATEGICO</b>	<b>CODIGO:</b> DIE-FO-017
	<b>INFORME DE GESTIÓN DEL PIDM</b>	<b>VERSION:</b> 01

na	metropolitana						mediante tomas de información, solicitud de información a empresas habilitadas, encuestas a proveedores y operadores y el seguimiento a indicadores económicos				
Componente 4 - Sostenibilidad ambiental y protección de los recursos naturales	Línea estratégica 8_Cultura para la gestión integral de residuos sólidos	Programa 28_Integración de los PGIRS municipales hacia el PGIRS metropolitano	M1. Evaluar la factibilidad de establecer un Plan de Gestión Integral de Residuos Sólidos metropolitano y en caso positivo implementarlo	PGIRS metropolitano implementado	PGIRS Metropolitano	40	Liderar las mesas de trabajo para la Gestión de Residuos Ordinarios según el acuerdo metropolitano 004 del 2021.	realizar una mesa trimestral	1, 2, 3 y 4	Subdirección Ambiental	Recursos Propios
Componente 4 - Sostenibilidad ambiental y protección de los recursos naturales	Línea estratégica 9_Preservación y valoración de los recursos flora y fauna	Programa 31_Destino parques metropolitanos	M3. Implementar una campaña de promoción de los parques metropolitanos	No de habitantes que conocen y valoran la importancia ecológica de los parques metropolitanos	N/A	41	Realizar una campaña para Implementar la estrategia- Ruta Ambiental Metropolitana.	500	1, 2, 3 y 4	Subdirección Ambiental	Recursos Propios
Componente 4 - Sostenibilidad ambiental y protección de los recursos naturales	Línea estratégica 9_Preservación y valoración de los recursos flora y fauna	Programa 31_Destino parques metropolitanos	M1 - Elaborar un documento guía para la financiación del Sistema de parques Metropolitanos	Número de documentos guía para la financiación del Sistema de parques Metropolitanos		42	Elaborar Manual de aprovechamiento socioeconómico de parques	1	4	Subdirección de Planeación e Infraestructura	Recursos Propios
Componente 4 - Sostenibilidad	Línea estratégica 9_Preservación	Programa 31_Destino parques metropolitanos	M1- Elaborar los estudios y diseños requeridos para la	No de estudios y diseños elaborados		43	Realizar estudios y diseños para construcción o	1	4	Subdirección de Planeación	Recursos propios y de gestión




 <b>ÁREA METROPOLITANA DE BUCARAMANGA</b> <small>BUCARAMANGA - FLORIDABLANCA - GIRÓN - PIEDECUESTA</small>	<b>PROCESO DIRECCIONAMIENTO ESTRATEGICO</b>	<b>CODIGO:</b> DIE-FO-017
	<b>INFORME DE GESTIÓN DEL PIDM</b>	<b>VERSION:</b> 01

d ambiental y protección de los recursos naturales	y valoración de los recursos flora y fauna		construcción y habilitación de parques metropolitanos			habilitación de parques metropolitanos			ón e Infraestructura	
Componente 4 - Sostenibilidad ambiental y protección de los recursos naturales	Línea estratégica 9_Preservación y valoración de los recursos flora y fauna	Programa 31_Destino parques metropolitanos	M4- Promover en las instituciones oficiales y no oficiales las visitas estudiantiles a los parques metropolitanos	No. de estudiantes que visitan los parques metropolitanos	44	Realizar actividades promoción en instituciones oficiales y no oficiales para la visita a los parques metropolitanos	500	2 y 4	Subdirección de Planeación e Infraestructura	Recursos propios y de gestión
Componente 4 - Sostenibilidad ambiental y protección de los recursos naturales	Línea estratégica 9_Preservación y valoración de los recursos flora y fauna	Programa 31_Destino parques metropolitanos	M5- Fortalecer la imagen del territorio metropolitano como territorio de parques	No de estrategias de fortalecimiento de la imagen implementada	45	Registrar la marca elaborada para Parques Metropolitanos	1	2	Subdirección de Planeación e Infraestructura	Recursos Propios
Componente 4 - Sostenibilidad ambiental y protección de los recursos naturales	Línea estratégica 9_Preservación y valoración de los recursos flora y fauna	Programa 31_Destino parques metropolitanos	M6- Continuar la ejecución de obras que permitan el acceso de la comunidad y programas de recreación pasiva en los parques metropolitanos Las Mojarras, Lineal de la Quebrada La Iglesia, La Calavera, entre otros	Longitud de senderos en Parques metropolitanos habilitadas para el acceso de la comunidad	46	Elaborar estudios y diseños para mejorar el acceso y movilidad de la comunidad en parques metropolitanos, a fin de determinar la longitud de senderos	1 Estudio fase 2	4	Subdirección de Planeación e Infraestructura	Recursos Propios
Componente 4 - Sostenibilidad ambiental	Línea estratégica 9_Preservación y valoración de	Programa 31_Destino parques metropolitanos	M7- Implementar campañas culturales y educativas a desarrollar de	No de campañas implementadas	47	Realizar una campaña cultural y educativa en parques metropolitanos	1	3	Subdirección de Planeación e Infraestr	Recursos Propios

 <b>ÁREA METROPOLITANA DE BUCARAMANGA</b> <small>BUCARAMANGA - FLORIDABLANCA - GIRÓN - PIEDECUESTA</small>	<b>PROCESO DIRECCIONAMIENTO ESTRATEGICO</b>	<b>CODIGO:</b> DIE-FO-017
	<b>INFORME DE GESTIÓN DEL PIDM</b>	<b>VERSION:</b> 01


y protección de los recursos naturales	los recursos flora y fauna		manera permanente en los parques metropolitanos							uctura	
Componente 4 - Sostenibilidad ambiental y protección de los recursos naturales	Línea estratégica 9_Preservación y valoración de los recursos flora y fauna	Programa 33_Más verde para el área metropolitana de Bucaramanga	M2. Establecer los mecanismos financieros necesarios para garantizar la ampliación de zonas verdes (parques urbanos, parques de bolsillo, etc) en áreas ya construidas objeto de densificación.	M2 de parques municipales.	Plan de Acción de Biodiversidad para el AMB 2024 - 2033	48	Adelantar la gestión con los diferentes actores para la implementación de la primera fase del Plan de acción de Biodiversidad para el AMB 2024-2033 con relación a la integración de la Biodiversidad y servicios ecosistémicos en la planificación metropolitana.	10000 M2 .	2 y 4	Subdirección Ambiental	Recursos Propios
Componente 4 - Sostenibilidad ambiental y protección de los recursos naturales	Línea estratégica 11_Adaptación y mitigación al cambio climático	Programa 37_Reducción del riesgo de desastre	M6. Hacer seguimiento a los POT municipales	Porcentaje de cumplimiento de los POT municipales en cuanto a la gestión del riesgo de desastres	Fortalecimiento del Sistema de Parques Fase I del Área Metropolitana de Bucaramanga	49	Informe de cumplimiento de los POT municipales de cada municipio en cuanto a la gestión del riesgo de desastres.	1 informe	4	Subdirección Ambiental	Recursos de Gestión
Componente 5 - Equidad e inclusión social	Línea estratégica 13_Servicios equitativos para la población rural	Programa 44_Saneamiento básico rural metropolitano	M1- Promover el uso de alternativas para mejorar el saneamiento básico en el área rural del AMB.	Número de acciones de promoción desarrolladas		50	Una campaña de promoción de gestión adecuada de residuos sólidos	1	2	Subdirección Ambiental	Recursos propios y de gestión

 <p> <b>ÁREA METROPOLITANA DE BUCARAMANGA</b>  <small>BUCARAMANGA - FLORIDABLANCA - GIRÓN - PIEDECUESTA</small> </p>	<b>PROCESO DIRECCIONAMIENTO ESTRATEGICO</b>	<b>CODIGO: DIE-FO-017</b>
	<b>INFORME DE GESTIÓN DEL PIDM</b>	<b>VERSION: 01</b>

### **3 ACTIVIDADES GESTIONADAS DURANTE EL PRIMER TRIMESTRE DE 2025**

#### **ACTIVIDADES EJECUTADAS DURANTE EL PRIMER TRIMESTRE DE 2025**


A continuación, se presentan las líneas estratégicas en las que se está implementando el Plan de Acción 2025, en estrecha alineación con el Plan Integral de Desarrollo Metropolitano (PIDM). Se esta trabajando en sinergia con el PIDM, buscamos maximizar la eficiencia de los recursos, cumplimientos de metas e indicadores, garantizando así un desarrollo metropolitano armónico y equitativo.

 <p><b>ÁREA METROPOLITANA DE BUCARAMANGA</b> BUCARAMANGA - FLORIDABLANCA - GIRÓN - PIEDECUESTA</p>	<b>PROCESO DIRECCIONAMIENTO ESTRATEGICO</b>	<b>CODIGO: DIE-FO-017</b>
	<b>INFORME DE GESTIÓN DEL PIDM</b>	<b>VERSION: 01</b>

COMPONENTE	LÍNEA ESTRATEGICA	PROGRAMA	META PIDM	INDICADOR PIDM
Componente 4 - Sostenibilidad ambiental y protección de los recursos naturales	Línea estratégica 8_Cultura para la gestión integral de residuos solidos	Programa 28_ Integración de los PGIRS municipales hacia el PGIRS metropolitano	M1. Evaluar la factibilidad de establecer un Plan de Gestión Integral de Residuos Sólidos metropolitano y en caso positivo implementarlo	PGIRS metropolitano implementado
Componente 4 - Sostenibilidad ambiental y protección de los recursos naturales	Línea estratégica 9_Preservación y valoración de los recursos flora y fauna	Programa 31_Destino parques metropolitanos	M3. Implementar una campaña de promoción de los parques metropolitanos	No de habitantes que conocen y valoran la importancia ecológica de los parques metropolitanos
Componente 1 - Planeación, gobernanza y cultura	Línea estratégica 1_Gestión metropolitana armónica y coordinada	Programa 1_Consolidación de la visión y la gestión metropolitana	M3. Fortalecer las instancias de concertación y colaboración entre los municipios del AMB, partiendo del Consejo Metropolitano de Planificación y garantizando la operatividad del Consejo Metropolitano de Movilidad, Consejo Metropolitano ambiental, Consejo Metropolitano de vivienda y hábitat, consejo Metropolitano de servicios públicos, entre otros.	Consejos Metropolitanos conformados y operando.
Componente 1 - Planeación, gobernanza y cultura	Línea estratégica 1_Gestión metropolitana armónica y coordinada	Programa 1_Consolidación de la visión y la gestión metropolitana	M6. Participar activamente en el Comité Universidad Empresa Estado CUEES.	Participar activamente durante el año en el Comité Universidad Empresa Estado CUEES.

A continuación, se muestra las actividades programadas en el Plan de Acción 2025, para el primer trimestre.


No.	ACTIVIDAD	META
4	Liderar las mesas de trabajo para la Gestión de Residuos Ordinarios según el acuerdo metropolitano 004 del 2021.	realizar una mesa trimestral

 <b>ÁREA METROPOLITANA DE BUCARAMANGA</b> <small>BUCARAMANGA - FLORIDABLANCA - GIRÓN - PIEDECUESTA</small>	<b>PROCESO DIRECCIONAMIENTO ESTRATEGICO</b>	<b>CODIGO:</b> DIE-FO-017
	INFORME DE GESTIÓN DEL PIDM	<b>VERSION:</b> 01

6	Realizar una campaña para Implementar la estrategia- Ruta Ambiental Metropolitana.	500
14	Desarrollar consejos metropolitano de Planificación (1 por trimestre), Consejo de Transporte y Movilidad (1 trimestral), Consejo de Seguridad y Convivencia (1 trimestral).	12
16	Presentar necesidades o retos metropolitanos en el CUEES	3

Desarrollo de las actividades correspondientes al primer trimestre,

Reporte actividades ejecutadas Plan Acción 2025			
NO.	ACTIVIDAD	META	ACTIVIDAD REALIZADA
4	Liderar las mesas de trabajo para la Gestión de Residuos Ordinarios según el acuerdo metropolitano 004 del 2021.	realizar una mesa trimestral	<p>En el transcurso del primer trimestre se realizó un total de 2 mesas técnicas, donde se adelantaron las acciones para la gestión de los residuos ordinarios en el AMB. Los principales temas a tratar fueron la formulación del PGIRS metropolitano como parte de la acción popular para el control del gallinazo negro y en segundo lugar la definición de la metodología para seleccionar el sistema/tecnología a implementar en el 14Carrasco.</p> <p style="text-align: center;">16</p> <p>Lo anterior se está adelantando mediante el proyecto presentado por el asesor ambiental Willie Cadena cuyo objetivo es “Brindar asesoría técnica a los municipios del área metropolitana en la actualización y optimización de metodologías que faciliten la separación en la fuente, el aprovechamiento y la disposición final de residuos sólidos.</p>
6	Realizar una campaña para Implementar la estrategia- Ruta Ambiental Metropolitana.	500	<p>Con el fin de conmemorar el día del reciclador, se implementó una jornada de Ruta Ambiental, la cual se realizó el día 28 de febrero en el colegio Portal Campestre Norte del municipio de Girón a un total de 200 estudiantes de los grados quinto, sexto y octavo, donde se abarcó la temática de los residuos sólidos en nuestro entorno, el reciclaje y la importancia de la separación en la fuente.</p> <p>La sensibilización se realizó mediante actividades lúdicas a través del personaje recreativo Reciclín el cual tiene experiencia en el manejo de este tipo de eventos, el cual enseña a los estudiantes sobre temas ambientales a la vez que se realizan juegos y dinámicas.</p>

 <p>ÁREA METROPOLITANA DE BUCARAMANGA <small>BUCARAMANGA - FLORIDABLANCA - GIRÓN - PIEDECUESTA</small></p>	<b>PROCESO DIRECCIONAMIENTO ESTRATEGICO</b>	<b>CODIGO:</b> DIE-FO-017
	<b>INFORME DE GESTIÓN DEL PIDM</b>	<b>VERSION:</b> 01

14	Desarrollar consejos metropolitano de Planificación (1 por trimestre), Consejo de Transporte y Movilidad (1 trimestral), Consejo de Seguridad y Convivencia (1 trimestral).	12	En el primer trimestre del 2025 se realizaron dos (2) consejos de transporte y movilidad y un (1) consejo metropolitano de planificación. No se efectuó el consejo metropolitano de seguridad y convivencia ya que no fue convocado por el director del AMB. Se deja constancia que se envió oficio al grupo directivo para que se efectúen los respectivos consejos, ya que la oficina asesora de desarrollo sustentable sólo coordina los mismos.
16	Presentar necesidades o retos metropolitanos en el CUEES	3	Se participó en los 4 comités convocados por el CUEES.


#### 4 Registro fotográfico


Evidencia de las actividades:

- **ACTIVIDAD 41.**



Consejos Metropolitanos



 <p><b>ÁREA METROPOLITANA DE BUCARAMANGA</b> <small>BUCARAMANGA - FLORIDABLANCA - GIRÓN - PIEDECUESTA</small></p>	<b>PROCESO DIRECCIONAMIENTO ESTRATEGICO</b>	<b>CODIGO: DIE-FO-017</b>
	<b>INFORME DE GESTIÓN DEL PIDM</b>	<b>VERSION: 01</b>

- **CUEES, enero 21 de 2025**



Elaboro: Ing. Luis Camilo Lopez Rueda \_ CPS-SPI  
Reviso: Néstor Castro Neira \_ Asesor Corporativo